




**Comune di
Trevico**



**Piano Emergenza Comunale
Protezione Civile**

AREA DI EMERGENZA

R



AREA DI RICOVERO

**Punto
di informazione e assistenza**

R1

**Area
Antenne**

UTM33 – WGS84 E: 519726 N: 4544524



La tua
Campania
cresce in
Europa




**Comune di
Trevico**



**Piano Emergenza Comunale
Protezione Civile**

AREA DI EMERGENZA

R



AREA DI RICOVERO

**Punto
di informazione e assistenza**

R2

Edificio Comunale

UTM33 – WGS84 E: 519766 N: 4544490



La tua
Campania
cresce in
Europa




**Comune di
Trevico**



**Piano Emergenza Comunale
Protezione Civile**

AREA DI EMERGENZA

R



AREA DI RICOVERO

**Punto
di informazione e assistenza**

R3

**Campo Sportivo
Trevico**

UTM33 – WGS84 E: 519324 N: 4543993



La tua
Campania
cresce in
Europa




**Comune di
Trevico**



**Piano Emergenza Comunale
Protezione Civile**

AREA DI EMERGENZA

R



AREA DI RICOVERO

**Punto
di informazione e assistenza**

R4

**Campo Calchetto
Ariella**

UTM33 – WGS84 E: 519570 N: 4543719



La tua
Campania
cresce in
Europa




**Comune di
Trevico**



**Piano Emergenza Comunale
Protezione Civile**

AREA DI EMERGENZA

R



AREA DI RICOVERO

**Punto
di informazione e assistenza**

R5

**Impianto Sportivo
Molini**

UTM33 – WGS84 E: 519256 N: 4545465



La tua
Campania
cresce in
Europa




**Comune di
Trevico**



**Piano Emergenza Comunale
Protezione Civile**

AREA DI EMERGENZA

R



AREA DI RICOVERO

**Punto
di informazione e assistenza**

R6

**Via
Lungarella**

UTM33 – WGS84 E: 523698 N: 4546324

